



វេទិកាជាតិលើកទីពីរស្តីពីការប្រែប្រួលអាកាសធាតុនៅកម្ពុជា

ថ្ងៃទី ៣-៥ ខែ តុលា ឆ្នាំ ២០១១

តំបន់ការពារធម្មជាតិ និងជីវ ទេសភាព នៅកម្ពុជា

David Ashwell

ក្នុងនាម

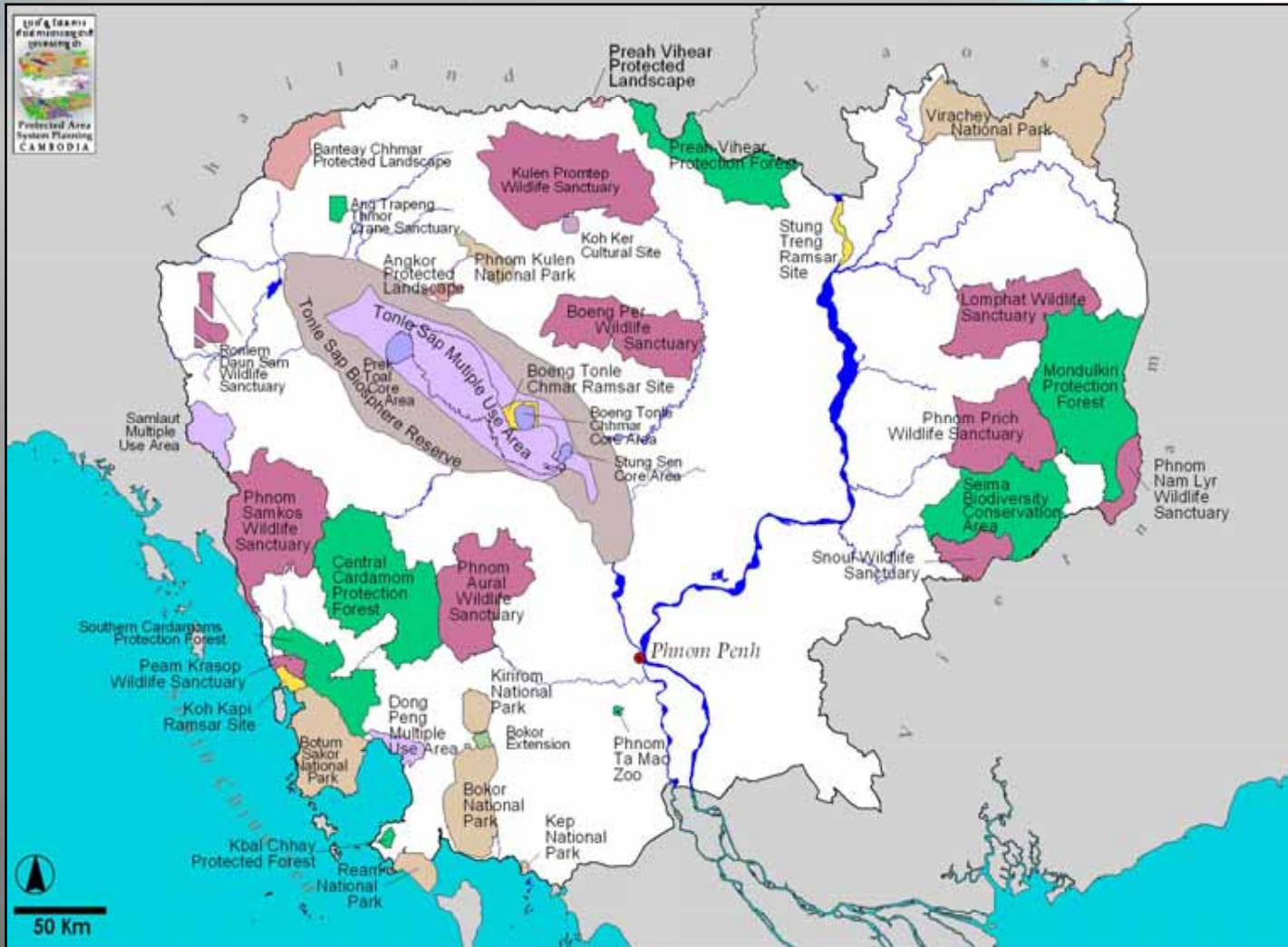
មជ្ឈមណ្ឌលដើម្បីកិច្ចផ្គូផ្គងផ្តើមគោលនយោបាយស្អាត និងប្រព័ន្ធអេកូឡូស៊ី



តំបន់ការពារធម្មជាតិកម្ពុជា



ប្រព័ន្ធតំបន់ការពារធម្មជាតិកម្ពុជា



ភាពជាតំណាង

- ជាទូទៅល្អ
 - មានជំពូកព្រៃឈើជាច្រើនជាតំណាងនៅក្នុងតំបន់ការពារធម្មជាតិ
 - មានប្រភេទសត្វដែលមានសារៈសំខាន់ជាអន្តរជាតិសម្រាប់ការអភិរក្សដែលស្ថិតនៅក្នុងតំបន់ការពារ
- ភាពខ្វះចន្លោះមួយចំនួន
 - ព្រៃស្រោងស្ងួត (ឧទាហរណ៍អំពីភាពធន់ទ្រាំដ៏ល្អមួយ)
 - ប្រព័ន្ធអេកូឡូស៊ីតំបន់ថ្មកំបោរ
 - តំបន់ទំនាបលិចទឹកស្ទឹងសែន (បឹងទន្លេសាប)
 - ប្រព័ន្ធអេកូឡូស៊ីដែនកោះនិងសមុទ្រ
- ១៥-១៨ % នៃផ្ទៃដីអាចជាតំណាងឱ្យចំណុចដៅសម្រាប់ការអភិរក្ស *ប្រសិនបើ*
 - បានចាត់ជាតំបន់ស្ងួត និងតំបន់អភិរក្ស
 - បានទទួលការគាំទ្រតាមរយៈចំណាត់ជាតំបន់គ្រប់គ្រងបន្ថែមទៀត (នៅក្នុង និង/ឬនៅក្រៅតំបន់ការពារធម្មជាតិ)
 - ការវិភាគភាពខ្វះចន្លោះនៅក្នុងគម្រោង BPAMP ឆ្នាំ 2007

ការបែងចែកជាតំបន់គ្រប់គ្រង

- តំបន់ស្នួល : ជាតំបន់មួយដែលមានគុណតម្លៃខ្ពស់ខាងការអភិរក្ស ប្រភេទសត្វនិងរុក្ខជាតិដែលមានដោយកម្រ ជិតផុតពូជ ងាយរងគ្រោះ និងក្រោមការគំរាមកំហែង និងប្រព័ន្ធអេកូឡូស៊ីដែលផុយស្រួយ
- តំបន់អភិរក្ស : ជាតំបន់មួយនៅជាប់នឹងតំបន់ស្នួល ដែលមានតម្លៃសម្រាប់ការអភិរក្សធនធានធម្មជាតិ ប្រព័ន្ធអេកូឡូស៊ី តំបន់ចំណោត និងតំបន់ទេសភាពធម្មជាតិ។ ការចូលក្នុងតំបន់នេះត្រូវមានការអនុញ្ញាតជាមុនពីរដ្ឋបាលការពារ និង អភិរក្សធនធានធម្មជាតិនៅតាមទីតាំងនោះ។ ការប្រើប្រាស់អនុផលព្រៃឈើ សម្រាប់ការចិញ្ចឹមជីវិតពីសំណាក់សហគមន៍ មូលដ្ឋាន និងជនជាតិដើមភាគតិច និងត្រូវបង្កការខូចខាតដល់ជីវៈចម្រុះឡើយនិងត្រូវស្ថិតក្រោមការតាមដានតឹងរឹងបំផុត។
- តំបន់ប្រើប្រាស់ច្រើនយ៉ាង : ជាតំបន់មួយដែលមានគុណតម្លៃខ្ពស់សម្រាប់សេដ្ឋកិច្ចជាតិ ដែលផ្តល់ជាប្រយោជន៍ដោយរួមគ្នា សម្រាប់គោលបំណងនៃការគ្រប់គ្រង និងការអភិរក្សតំបន់ការពារធម្មជាតិ និងរួមចំណែកដល់ការលើកកម្ពស់ ស្តង់ដារនៃ ការរស់នៅរបស់សហគមន៍មូលដ្ឋាន និងជនជាតិដើមភាគតិច។
- តំបន់សហគមន៍មូលដ្ឋាន : ជាតំបន់មួយដែល សម្រាប់ការអភិវឌ្ឍសេដ្ឋកិច្ច និងសង្គមរបស់សហគមន៍មូលដ្ឋាន និងជនជាតិ ដើមភាគតិច ដែលមានសកម្មភាពនៅក្នុងតំបន់នោះរួចមកហើយ ដែលរួមទាំង ការសាងសង់ផ្ទះសំបែង ដាំដំណាំ និង សួនបន្លែ។ ការចេញលិខិតអនុញ្ញាត ឬ អាជ្ញាប័ណ្ណសម្រាប់ការប្រើប្រាស់ដីនៅក្នុងតំបន់នេះ ត្រូវធ្វើឡើងដោយក្រសួង បរិស្ថាន។

● ច្បាប់ស្តីពីតំបន់ការពារធម្មជាតិ ឆ្នាំ ២០០៩

ស្ថានភាព : ភាពងាយរងគ្រោះ



- ៤១% នៃតំបន់ការពារធម្មជាតិ បានរងការខូចខាតរួចមកហើយ ឬ ងាយរងគ្រោះនៅចំពោះមុខការឥទ្ធិពលនានា
- ៥៧% នៃតំបន់ការពារធម្មជាតិ ស្ថិតនៅទីតាំងឆ្ងាយដាច់ស្រយាល

គោរនយោធា



គោលនយោបាយ

- មានបំណងជាជម្រើសគោលនយោបាយ ដែលបង្ហាញពីរបៀបអភិវឌ្ឍន៍តំបន់ការពារធម្មជាតិ ដែលគាំទ្រដល់កម្មវិធីជាតិស្តីពីរ៉ែដ
- មានចែងអំពី
 - គោលការណ៍រួម
 - ធាតុសំខាន់ៗនៃគោលនយោបាយ
 - ឧបសគ្គ និងការប្រឈមនានា
 - ការណែនាំសម្រាប់អនុវត្ត

គោលការណ៍សម្រាប់បង្កើតគោលនយោបាយ

គោលការណ៍នានាខាងក្រោមនេះចែងអំពីលក្ខខណ្ឌស្នូលនៃគោលនយោបាយសម្រាប់តំបន់ការពារធម្មជាតិ :

- កម្មវិធីរើដបូក គួរតែថែរក្សា និងពង្រឹងគុណតម្លៃកាបូន និងជីវៈចម្រុះនៅក្នុងតំបន់ការពារធម្មជាតិ និងព្រៃការពារ
- រើដគួរចាត់ជាអាទិភាពនូវព្រៃឈើក្នុងតំបន់ការពារធម្មជាតិ ដែលរួមទាំង ព្រៃចំណាស់ និងព្រៃរេចរីល ដែលមាននាទីជាឃ្នាំងស្តុកកាបូន និងកាត់បន្ថយការប្រែប្រួលអាកាសធាតុ
- គួរផ្តោតការយកចិត្តទុកដាក់លើ
 - ការលុបបំបាត់នូវការលេចធ្លាយ
 - ពង្រឹងស្តុកកាបូន តាមរយៈការស្តារព្រៃរេចរីលឡើងវិញ និងការពារតំបន់ព្រៃឈើដែលងាយរងការខូចខាត
- ភាពបំពេញគ្នារវាងរើដ និងអនុសញ្ញាស្តីពីជីវៈចម្រុះ គួរត្រូវបានពង្រឹង ដើម្បីបង្កើនការគ្រប់គ្រងតំបន់ការពារធម្មជាតិនៅថ្នាក់ជាតិ ថ្នាក់ក្រោមជាតិ និងមូលដ្ឋាន
- រើដគួរតែប្រកាន់យកអភិក្រមប្រព័ន្ធអេកូឡូស៊ី ដែលមានគោលដៅធានាការពារតំបន់ទេសភាពដោយពង្រឹងភាពតជាប់គ្នាបានសមស្របរវាងតំបន់ធម្មជាតិនានា។

ធាតុសំខាន់ៗនៃគោលនយោបាយ

- ផែនការជាតិស្តីពីតំបន់ការពារធម្មជាតិ (NPASMP)
- ស្តារតំបន់ព្រៃរេចរីលឡើងវិញ
- ការចាត់ជាតំបន់គ្រប់គ្រង
- ការធ្វើវិមជ្ឈការ
- រចនាសម្ព័ន្ធមូលនិធិ

មេរៀនទទួលបានពីករណីសិក្សារអំពីការវិភាគថ្លៃឱ្យកាស

- ថ្លៃចំណាយសរុបជាមធ្យមសម្រាប់ការពារស្តុកកាបូន (៥ ទៅ ១២,៥ដុល្លា ក្នុងកាបូនមួយតោន) មានកម្រិតខ្ពស់ជាងថ្លៃលក់នៅតាមទីផ្សារស្ម័គ្រចិត្តភាគច្រើនក្នុងពេលបច្ចុប្បន្ននេះ
- ថ្លៃលើទីផ្សារជាប់កាតព្វកិច្ច ទំនងជាអាចផ្តល់ហិរញ្ញវត្ថុខ្ពស់ជាងយ៉ាងច្រើនសម្រាប់ប្រទេសនេះ
- ផលចំណូលបន្ថែមអាចបានមកតាមរយៈការបង្កើនសន្តិធិកាបូន ដោយស្តារព្រៃឈើឡើងវិញ

ផែនការប្រព័ន្ធតំបន់ការពារធម្មជាតិរបស់ជាតិ

- ចាត់ជាអាទិភាពនូវតម្រូវការឱ្យមានកិច្ចការពារ
- កំណត់អត្តសញ្ញាណការគំរាមកំហែងដែលមានបច្ចុប្បន្ន និងដែលទំនងជាកើតមានទៅអនាគតសម្រាប់តំបន់ការពារធម្មជាតិនីមួយៗ និងភាពពេញលេញនៃប្រព័ន្ធទាំងមូល
- កំណត់អត្តសញ្ញាណការគំរាមកំហែងនានានៅក្នុងតំបន់ការពារធម្មជាតិនីមួយៗ
- ប្រើប្រាស់ចំណាត់ជាក់លាក់គ្រប់គ្រងជាឧបករណ៍សម្រាប់រួមបញ្ចូលទៅក្នុងកម្រងឱ្យមានប្រសិទ្ធភាព ការកសាងផែនការ និងការអនុវត្តនៅថ្នាក់តំបន់និងថ្នាក់ជាតិ
- ភាពបំពេញគ្នាជាមួយការកសាងផែនការនៅថ្នាក់តំបន់ និងការអនុវត្តនៅកម្រិតកម្រង
 - ពង្រឹងការចាត់ចែងស្ថាប័នសម្រាប់អនុវត្តសកម្មភាពនានា
 - ចាត់ជាអាទិភាព ដោយមានការវិភាជន៍ធនធាន និងការបណ្តុះបណ្តាល ព្រមទាំងការទទួលខុសត្រូវខាងស្ថាប័នឱ្យបានស្របគ្នានេះ។

ការស្តារព្រៃឈើឡើងវិញ

តំបន់ព្រៃឈើរេចរីល និងព្រៃលូតលាស់ឡើងវិញជាច្រើនដែលសមស្របសម្រាប់

- ការស្តារតំបន់ព្រៃធម្មជាតិឡើងវិញ និងទុកឱ្យតំបន់ព្រៃធម្មជាតិដុះលូតលាស់ឡើងវិញ
- ប្រព័ន្ធគ្រប់គ្រងបែបពាក់កណ្តាលធម្មជាតិ : កសិ_រុក្ខកម្មដោយផ្អែកលើប្រព័ន្ធអ៊ីប្រើដ
 - ដាំដំណាំដែលមានតម្លៃខ្ពស់ ដូចជាកាហ្វេ នៅក្នុងស្រទាប់ក្រោមនៃព្រៃឈើខ្ពស់ៗ
 - ការដាំបំពេញបន្ថែម ដោយប្រើប្រាស់ប្រភេទពូជធម្មជាតិ (ក្រីស្មា ទេពិរ)
- ប្រព័ន្ធគ្រប់គ្រងខ្លាំងក្លា : កសិ_រុក្ខកម្ម ឡូត៍ព្រៃឈើ រួមជាមួយសុវត្ថិកម្មព្រៃឈើ

ការប្រៀបធៀបប្រព័ន្ធកំណត់តំបន់គ្រប់គ្រងជាមួយគោលបំណងនៃដីឫក

- ប្រើប្រាស់ចំណាត់តំបន់គ្រប់គ្រង ជាឧបករណ៍សម្រាប់រួមបញ្ចូលកម្រងដែលមានប្រសិទ្ធភាព ការកសាងផែនការនៅថ្នាក់តំបន់ និងថ្នាក់ជាតិ និងការអនុវត្ត ដើម្បីការពារ និងបង្កើនស្តុកកាបូន
- តំបន់ប្រើប្រាស់ដោយនិរន្តរភាព : តំបន់ប្រើប្រាស់ដោយនិរន្តរភាព រួមបញ្ចូល ទីតាំងដូចតទៅ :
 - តំបន់បេតិកភណ្ឌវប្បធម៌របស់ជាតិ
 - តំបន់អេកូទេសចរណ៍
 - តំបន់អភិរក្សសត្វព្រៃ និងសេវាកម្មបម្រើការកំសាន្ត
 - តំបន់ស្ថានភាពជីវសាស្ត្រឡើងវិញ
 - ដែនសហគមន៍តំបន់ការពារធម្មជាតិ
 - សួនភូតគាម
 - ការអភិវឌ្ឍហេដ្ឋារចនាសម្ព័ន្ធ ដែលរួមទាំង ប្រព័ន្ធស្រោចស្រព អាងទឹក វារីអគ្គិសនី បណ្តាញអគ្គិសនី
 - អាជីវកម្មវី
 - ការធ្វើអាជីវកម្មជ័រដែលមិនបំផ្លាញបរិស្ថាន នៅក្នុងតំបន់ការពារធម្មជាតិ និងតំបន់ជុំវិញ.
- ការពង្រឹងស្តុកកាបូនអាចផ្តល់នូវហេតុផលខាងសេដ្ឋកិច្ចសម្រាប់ការប្រើប្រាស់ដីនៅក្នុងតំបន់ប្រើប្រាស់ដោយនិរន្តរភាព ដែលទ្រទ្រង់ដល់គុណតម្លៃនៃការអភិរក្ស និងផលប្រយោជន៍បន្ថែមផ្សេងទៀត

ការចាត់វារអាទិភាពសម្រាប់ការវិនិយោគលើការស្ដារឡើងវិញ

- ប្រព័ន្ធបែងចែកជាតំបន់គ្រប់គ្រង ផ្តល់ឱកាសសម្រាប់ពង្រឹងផលស្តុកកាបូន នៅក្រោម ក្របខ័ណ្ឌរ៉ែដ
 - ការពង្រឹងស្តុកកាបូននៅក្នុងតំបន់ព្រៃមិនរេចរីល ដែលចាត់ជាតំបន់ស្ងួល តំបន់អភិរក្ស
 - ការស្ដារព្រៃឈើឡើងវិញ និងការរក្សាទុកឱ្យព្រៃឈើដុះលូតលាស់ឡើងវិញ អាចផ្តោតលើតំបន់ ស្ងួល តំបន់អភិរក្ស និងតំបន់ប្រើប្រាស់ដោយនិរន្តរភាព
 - ប្រព័ន្ធគ្រប់គ្រងបែបនេះ ត្រូវតែកំហិតឱ្យមាននៅត្រឹមតំបន់ប្រើប្រាស់ដោយនិរន្តរភាព និងតំបន់ សហគមន៍មូលដ្ឋានប៉ុណ្ណោះ។
- កន្លែងនានាដែលមានការរេចរីលខ្លាំង និងមិនអាចស្ដារឡើងវិញបាន គួរតែដាក់ក្រោមការ ពិចារណាដើម្បីកាត់ចេញពីប្រព័ន្ធតំបន់ការពារធម្មជាតិ។

វិបស្សនា

- រឿងបូក មិនមែនជាដំណើរការវាយតម្លៃហេតុប៉ះពាល់បរិស្ថានឡើយ។ វត្តមានយ៉ាងសកម្មនិងសម្រាប់រយៈពេលយូរនៅក្នុង ព្រៃឈើកន្លែងណាមួយ ទាមទារឱ្យមាន :
 - ការគ្រប់គ្រងជាប់ជាប្រចាំ នៅក្នុងពេលវេលាជាច្រើនជំនាន់មនុស្ស និងទាមទារឱ្យអនុម័តផែនការ និងវិធានការនានាយ៉ាងមានប្រសិទ្ធភាព
 - ការប្រាស្រ័យទាក់ទងជាប់ជាប្រចាំ និងយ៉ាងមានប្រសិទ្ធភាព
 - បង្កើតឱ្យមានចំណាត់ការឆ្លើយតបទៅនឹងស្ថានភាពជាក់ស្តែងនៅនឹងកន្លែងបានទាន់ពេលវេលា ដូចជា ភ្លើងព្រៃ ការរំលោភយកដីធ្លី ការលួចចូលចាប់សត្វ។ល។
- លក្ខខណ្ឌដើម្បីឱ្យមានវត្តមានសម្រាប់រយៈពេលវែងអាចធ្វើបាន តាមរយៈការវិនិយោគលើការកសាងសមត្ថភាពខាងស្ថាប័ន ការចាត់ចែង និងសមត្ថភាពខាងធនធានមនុស្សនៅថ្នាក់ក្រោមជាតិ ដូចជា ភូមិ ឃុំ ស្រុក
- ការខកខាននឹងនាំមកនូវការខូចខាតផលប្រយោជន៍ជាក់ស្តែង និងដែលធ្វើឱ្យអ្នកពាក់ព័ន្ធទាំងអស់គ្នាខូចផលប្រយោជន៍
- ការចែកផលទាមទារឱ្យ
 - ផលចំណូលដែលទាក់ទងនឹងការអភិរក្សព្រៃឈើ ត្រូវបានបែងចែកដោយសមធម៌ និងមានតម្លាភាព ដល់អ្នកទាំងអស់ដែលចូលរួមនៅក្នុងការងារនេះ
 - ត្រូវមានគំរូនៃផលចំណូលពីរបែប ដើម្បីទ្រទ្រង់ការចិញ្ចឹមជីវិតឱ្យមាននិរន្តរភាព និងការវិនិយោគលើពេលវេលា និងធនធានរបស់សហគមន៍ លើសកម្មភាពប្រើប្រាស់ដែលមាននិរន្តរភាព
 - ការទទួលបានឥណទានកាបូនជាទៀងទាត់ មានសារៈសំខាន់ណាស់សម្រាប់អ្នកពាក់ព័ន្ធទាំងអស់

ចេតនាសម្ព័ន្ធមូលនិធិ

- មូលនិធិរួមគ្នារវាងការអភិរក្ស និងរើដបូក
 - ធានាឱ្យមានសង្គតិភាពលើការគ្រប់គ្រងតំបន់ការពារធម្មជាតិ
 - អាចអនុវត្តបានតាមរយៈកម្រង ឬ តំបន់ការពារធម្មជាតិនីមួយៗ តែមិនមែនជាការបែងចែកជាតំបន់គ្រប់គ្រងឡើយ
- ការផ្តល់មូលនិធិសម្រាប់អភិរក្ស ត្រូវធ្វើឱ្យមានតុល្យភាពជាមួយមូលនិធិសម្រាប់រើដតាមរយៈរដ្ឋាភិបាលមូលដ្ឋាន ដើម្បីធានាថា គោលបំណងនៃតំបន់ការពារធម្មជាតិត្រូវបានប្រកាន់យកជាគោលដៅបឋម
- យុទ្ធសាស្ត្រជាតិស្តីពីរើដ ដែលរួមបញ្ចូលគោលបំណងនានា (ដូចជា ជីវៈចម្រុះការអភិវឌ្ឍនៅមូលដ្ឋាន ជនជាតិដើម) នឹងកាន់តែ :
 - មានការទាក់ទាញទឹកចិត្តពីសំណាក់ម្ចាស់ជំនួយអន្តរជាតិ និងទំនងជាបានទទួលការគាំទ្រមូលនិធិជាបន្ថែម

ឧបសគ្គ និងការប្រឈមនានា



ទេវកម្រិតម៉ាក្រូ

- ការគ្រប់គ្រងលើការគំរាមកំហែង
 - ការសម្របសម្រួលអន្តរវិស័យ និងរវាងវិស័យនានានៃសកម្មភាពអនុវត្តនៅមានកម្រិតកំណត់នៅឡើយ
 - គោលបំណងនៃការប្រើប្រាស់ដី នៅពុំទាន់ធ្វើឱ្យមានភាពចុះសម្រុងគ្នានៅឡើយ
 - ការអនុវត្តផែនការប្រើប្រាស់ដីដែលមានស្រាប់ធ្វើឡើងជាលក្ខណៈបណ្តោះអាសន្ន និងពុំមានសង្គតិភាពនៅឡើយ ដូចជា ការឱ្យអាទិភាព លើដីសម្បទានសេដ្ឋកិច្ច ខ្ពស់ជាងដំណើរការកសាងផែនការនៅមូលដ្ឋាន
 - ការបន្តមិនយកចិត្តទុកដាក់លើសិទ្ធិរបស់ជនជាតិដើមភាគតិចចំពោះដីធ្លី ដូចមានចែងនៅក្នុងច្បាប់
- ការកសាងផែនការប្រើប្រាស់ដីនៅកម្រិតជាតិ និងកម្រិតតំបន់
 - កង្វះការសម្របសម្រួលលើការធ្វើសេចក្តីសម្រេចអំពីការប្រើប្រាស់ដី
 - តាមខ្សែទទឹង និងខ្សែបណ្តោយ
 - ការមិនយកចិត្តទុកដាក់លើសិទ្ធិរបស់ជនជាតិដើមដូចមានចែងក្នុងច្បាប់
 - ទំនាស់ផលប្រយោជន៍នៃអ្នកដែលមានតួនាទីជាអ្នកកសាងផែនការប្រើប្រាស់ដីផង និងជាអ្នកគ្រប់គ្រងដីធ្លីផង
 - ភាពប្រកួតប្រជែងនៅក្នុង និងរវាងក្រសួងនានា
- ព្រំប្រទល់
 - ការកំណត់ព្រំប្រទល់នៅពុំទាន់បានធ្វើគ្រប់គ្រាន់នៅឡើយ
 - កង្វះការកំណត់ព្រំប្រទល់
- ពុំមានការអនុវត្តច្បាប់បានគ្រប់គ្រាន់នៅឡើយ

ទេវកម្រិតមីក្រូ

- ការគ្រប់គ្រងធនធាននៅថ្នាក់ឃុំ រងការប៉ះទង្គិចជាច្រើន ដែលធ្វើឱ្យការកសាងផែនការ និងការអនុវត្តមិនភាពមិនដាច់ស្រេច
 - ការកសាងផែនការនៅថ្នាក់មូលដ្ឋានសម្រាប់រយៈពេលខ្លីៗតែប៉ុណ្ណោះ
 - កំណើនយ៉ាងឆាប់រហ័ស និងការធ្លាក់ចុះនៃគម្រោងវិនិយោគ
 - សកម្មភាពប្រើប្រាស់ដីធ្លី និងធនធានដោយល្មើសច្បាប់ពីសំណាក់អ្នកមកពីក្រៅ
- សមត្ថភាពឆ្លើយតបនៅមានកម្រិតទាបសម្រាប់ដោះស្រាយបញ្ហានានា
 - ការបង្កើនការយល់ដឹងអំពីគោលបំណង និងនីតិវិធីរដ្ឋបូកនៅមានកម្រិតនៅឡើយ
 - ការលើកទឹកចិត្តដើម្បីឱ្យមានការចូលរួមពេញលេញនៅពុំទាន់មានគ្រប់គ្រាន់នៅឡើយ
 - ទំនាស់ដែលនៅពុំទាន់ដោះស្រាយបាន - បុគ្គល សហគមន៍ ជំនួញ និងអាជ្ញាធរ
- ពុំមានការតាមដានដោយភាគីឯករាជ្យទីបី (ដោយពុំជាប់ពាក់ព័ន្ធនឹងប្រយោជន៍ក្នុងកម្មវិធីនេះ)
 - NCDD បច្ចុប្បន្ននេះកំពុងអនុវត្តសាកល្បងជាមួយ NGOs

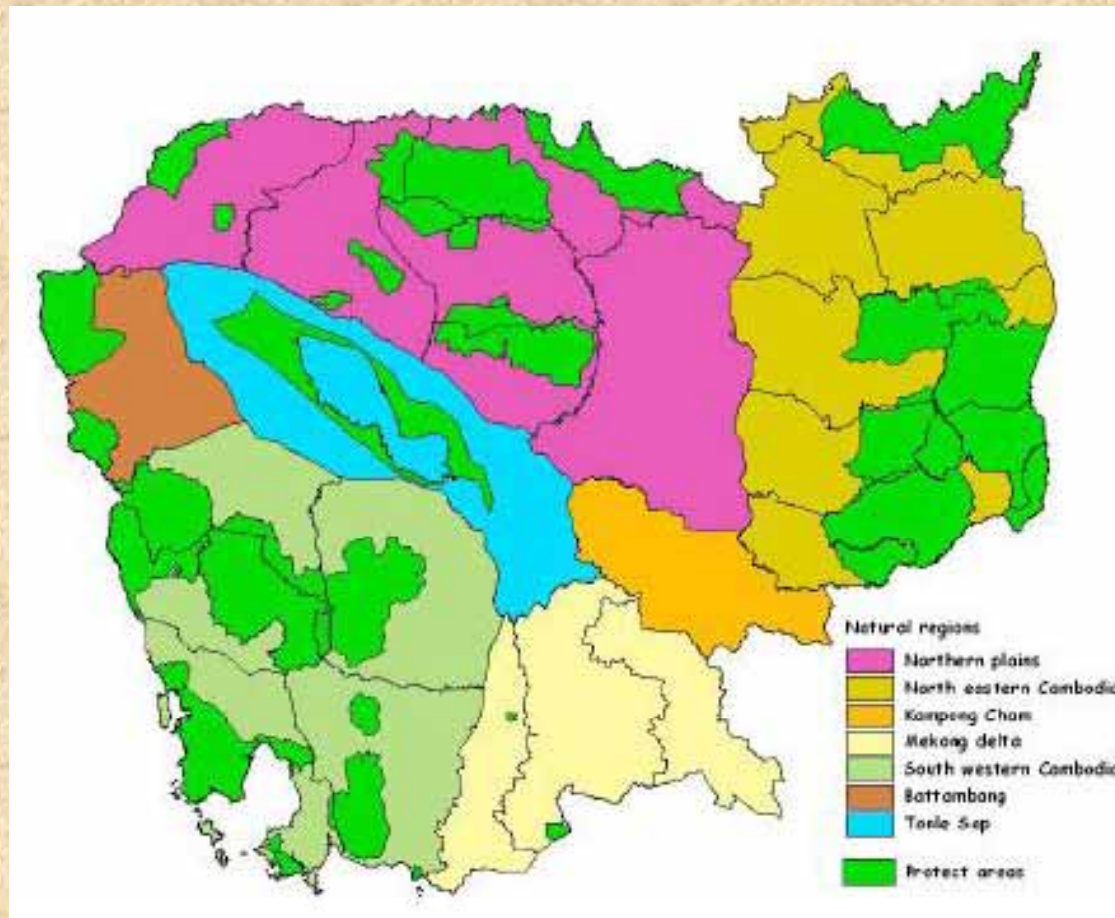
အရှေ့တောင်အာရှ



ការណែនាំសម្រាប់អនុវត្តគោលនយោបាយ

- រចនាសម្ព័ន្ធវិមជ្ឈការសម្រាប់ការអនុវត្ត
 - ឃុំ និងស្រុក គឺជាមូលដ្ឋានគ្រឹះសម្រាប់ការអនុវត្តវេជ្ជបូក
 - អាចពង្រឹងជាបន្ថែមលើសមត្ថភាពដែលមានស្រាប់ - NCDD, CLUP, CPAs, CFAs, ។ល។
 - ប្រើប្រាស់ប្រព័ន្ធរដ្ឋបាលដែលបានបង្កើតរួចហើយ ដើម្បីថែទាំនាឱ្យមាន :
 - ការចូលរួមយ៉ាងសកម្មនៅថ្នាក់មូលដ្ឋាន ដើម្បីដោះស្រាយបញ្ហានានាឱ្យបានឆាប់រហ័ស
 - ការទូទាត់ប្រចាំត្រីមាសដែលបានឃើញថា កើតមានជាទៀងទាត់
- ការតាមដានដោយភាគីទីបី — ឯករាជ្យដាច់ចេញពីការអនុវត្ត
- អភិក្រមកម្រង នៅក្នុងការកសាងផែនការ និងការអនុវត្តតំបន់ការពារធម្មជាតិ ដោយផ្អែកលើតំបន់ជីវសាស្ត្រ។

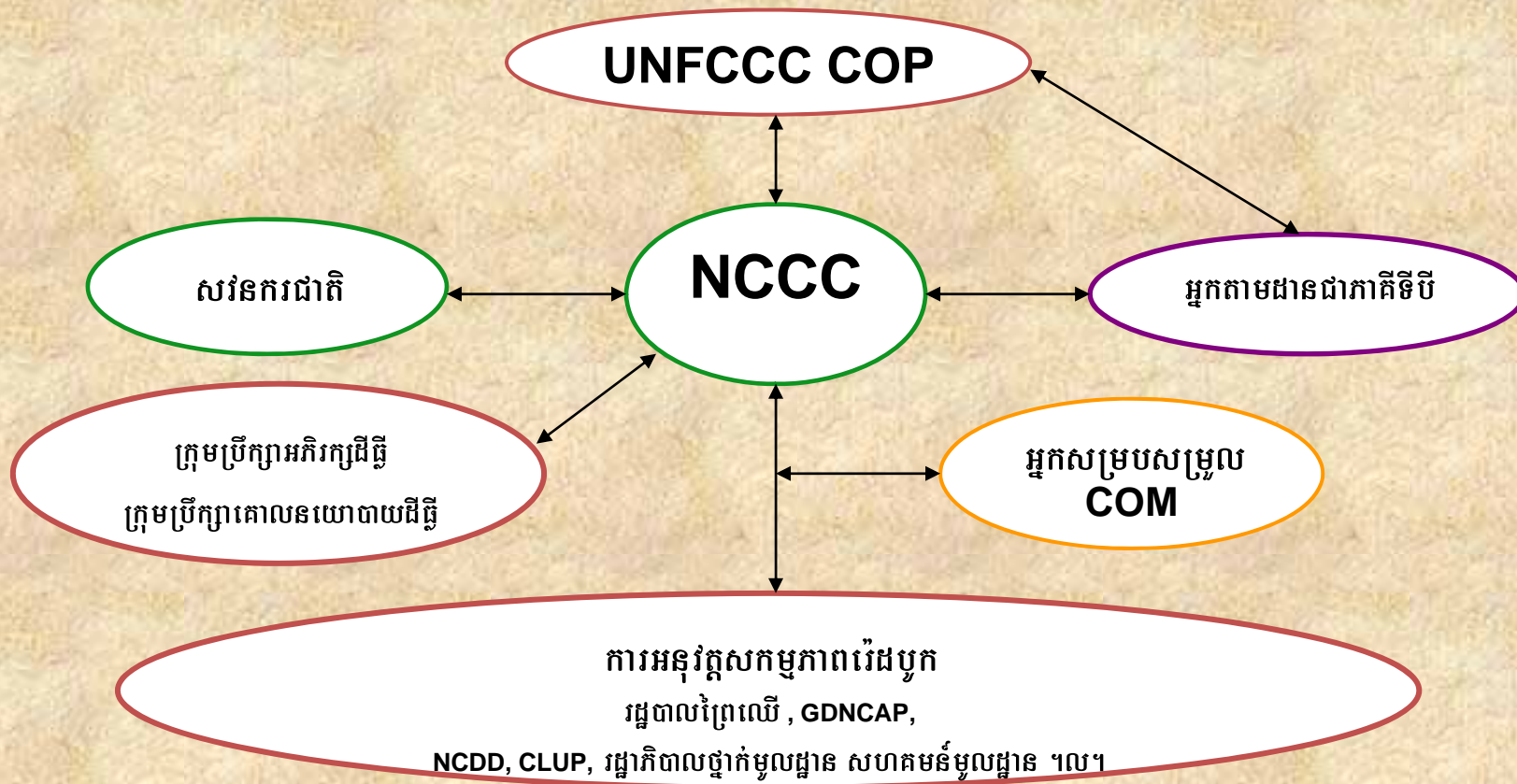
ក្រុមខ័ណ្ឌប្រចាំតំបន់



ការណែនាំបច្ចេកទេស

- បង្កើតក្របខ័ណ្ឌអេកូឡូស៊ីសម្រាប់ជំពូកព្រៃឈើ ដោយផ្អែកលើគោលគំនិតនិងអំពីលក្ខណៈឌីណាមិក នៃសហគមន៍រុក្ខជាតិ ដែលជាមូលដ្ឋានសម្រាប់ការកំណត់អត្តសញ្ញាណ
 - ទម្រង់នៃភូតគាម ទម្រង់នៃការលូតលាស់នៃរុក្ខជាតិ និងបរិស្ថាន
 - អាទិភាពនៃការអភិរក្ស
 - កែលម្អរង្វាស់ភាពរេចរិលនៃព្រៃឈើ
 - អាទិភាព និងលំនាំនៃការស្តារព្រៃឈើឡើងវិញ
- កែលម្អសមត្ថភាពខាងប្រព័ន្ធព័ត៌មានភូមិសាស្ត្រ
 - ប្រើប្រាស់ទិន្នន័យថតពីផ្កាយរណប សម្រាប់វាស់ស្តុកកាបូន និងលំហូរកាបូនព្រៃឈើ
 - សារពើភ័ណ្ឌសហគមន៍រុក្ខជាតិ — ត្រូវការអ្នកជំនាញអេកូឡូស៊ីរុក្ខជាតិ
- កែតម្រូវព្រំប្រទល់តំបន់ការពារធម្មជាតិ និងតំបន់គ្រប់គ្រង
 - ការទទួលស្គាល់ និងការប្រតិបត្តិបាន
- បង្កើតប្រព័ន្ធបែងចែកជាតំបន់គ្រប់គ្រងព្រៃការពារ ដោយផ្អែកលើវិសាលភាពនៅកម្រិតតំបន់ ជាងលើតំបន់ការពារនីមួយៗដាច់តែឯង

មុខនាង : លំនាំទេវកភិច្ចការពារ



ស្រុកអនាគត!

For more information:
www.ccap.org

